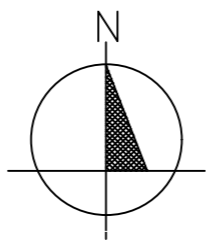
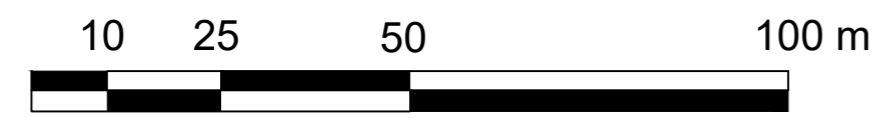




MIEJSCOWY PLAN ZAGOSPODAROWANIA PRZESTRZENNEGO DLA CZĘŚCI OBSZARU MIASTA RYPIN W REJONIE UL. CHOLEWIŃSKIEGO I UL. 11 LISTOPADA: OBSZAR I, OBSZAR II I OBSZAR III

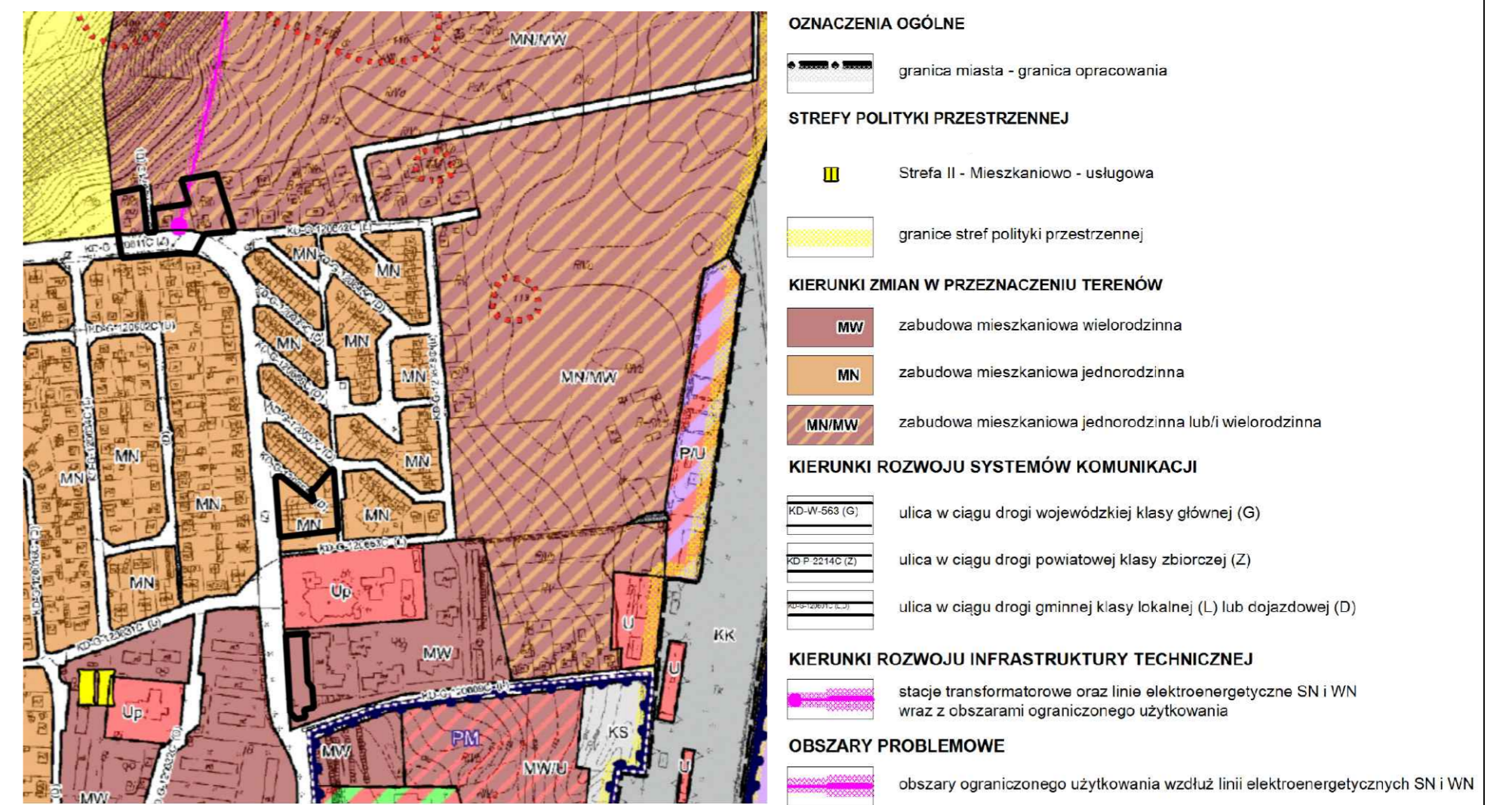
ZALĄCZNIK NR 1 DO UCHWAŁY NR RADY MIASTA RYPIN Z 2026 R.

SKALA 1:1000



WYRYS ZE ZMIANY STUDIUM UWARUNKOWAŃ I KIERUNKÓW ZAGOSPODAROWANIA PRZESTRZENNEGO MIASTA RYPIN

— granica obszaru objętego planem



LEGENDA

- granica obszaru objętego planem
 - linie rozgraniczające tereny o różnym przeznaczeniu lub różnych zasadach zagospodarowania
 - nieprzekraczalne linie zabudowy
 - odległość w metrach
- | | |
|--|---|
| | MNW teren zabudowy mieszkaniowej jednorodzinnej wolnostojącej |
| | MNS-U teren zabudowy mieszkaniowej jednorodzinnej szeregowej lub grupowej lub usług |
| | U teren usług |
| | KDZ teren drogi zbiorczej |
| | KDL teren drogi lokalnej |
| | KOP teren parkingu |

ETAP II - OPINIE I UZGODNIENIA

Układ współrzędnych: PL-2000 strefa 6 (kod EPSG: 2177). Źródło pochodzenia użytego materiału państwowego zasobu geodezyjnego i kartograficznego: Starosta Rypiński.