


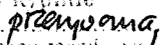
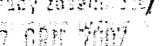



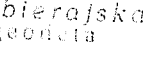


MAPA Miasto Rypin

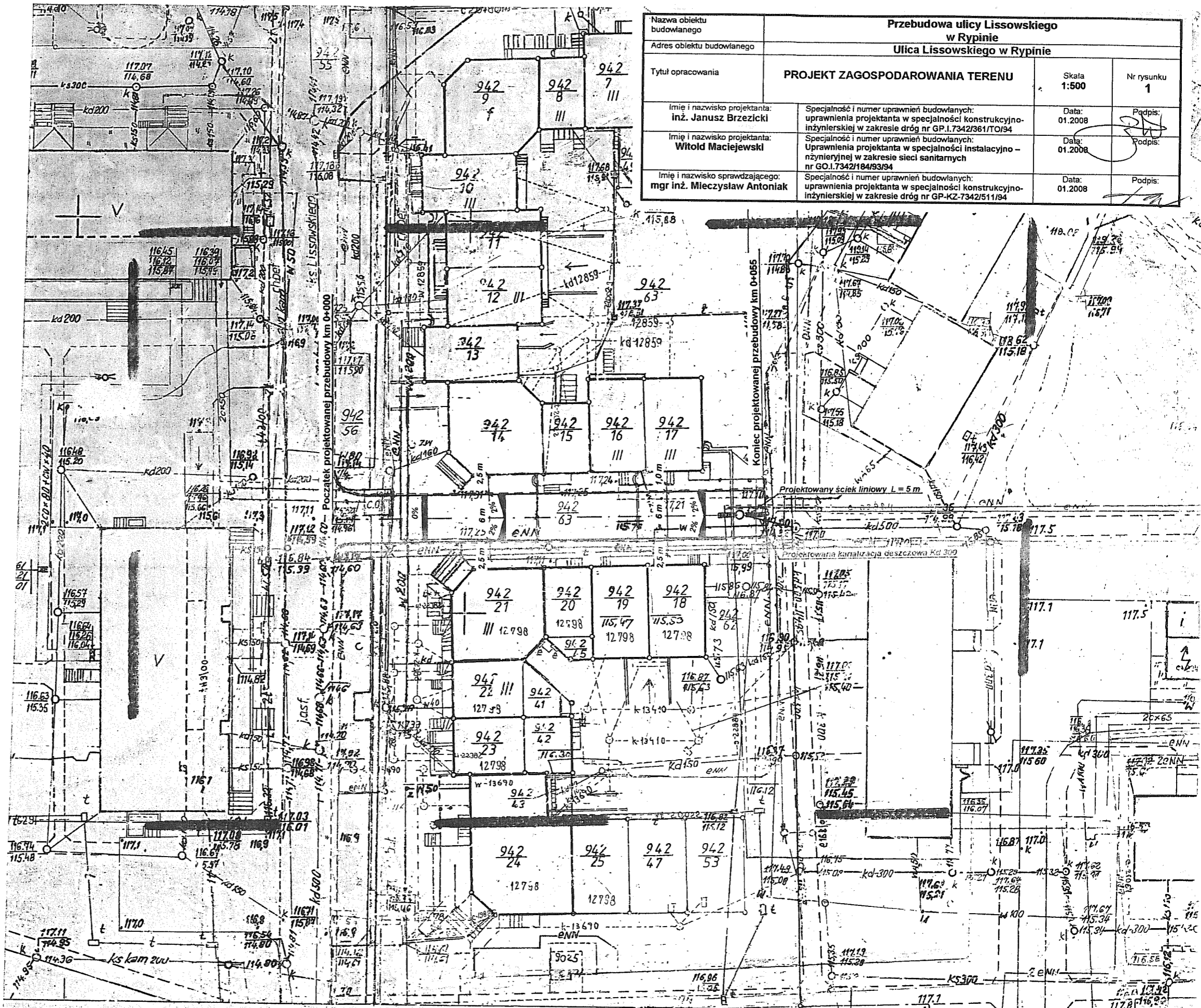
Skala 1:500

LEGENDA	
	nawierzchnia jezdni
	nawierzchnia chodników
	krawężnik wtopiony

Przebieg ulicy Lissowskiego w Rypinie
 Projektant: inż. Janusz Brzezicki
 Data: 01.2008
 Podpis: 
 Projektant: inż. Witold Maciejewski
 Data: 01.2008
 Podpis: 
 Sprawdzący: mgr inż. Mieczysław Antoniuk
 Data: 01.2008
 Podpis: 
 Rypin 12. GRU. 2007
 2458-308703
 Mapa składowa: 1:500
 Projektowana ulica: Lissowskiego
 Projektant: inż. Janusz Brzezicki
 Data: 01.2008
 Podpis: 
 Projektant: inż. Witold Maciejewski
 Data: 01.2008
 Podpis: 
 Sprawdzący: mgr inż. Mieczysław Antoniuk
 Data: 01.2008
 Podpis: 

Nie wyklucza się istnienia w terenie innych — niż wykazanych na niniejszej mapie — urządzeń podziemnych, które nie były zlokalizowane do inwentaryzacji lub o których nie ma informacji w instytucjach branżowych

BIURO GEODEZJI I KARTOGRAFII
 Piotr Boroń
 67-500 Rypin, ul. Nowy Rynek 1
 tel. 0-541 750 6059, fax: 0-602 216 397
 tel. 322 12-05-07



aktualizacja pól część pomiarów sył-wys.
 Biuro Projekt. Bud. Wiejsk w Toruniu w październiku
 z l. nr 53.31/5 gr. w cz. pól-wsch. w 02.1988 w 06.588
 eo. 17.5/85

MAPA Miasto Rypin

Skala 1:500

LEGENDA	
	Nawierzchnia jezdni
	Nawierzchnia chodników
	Krawężnik wtopiony
X 117,05	Rzędne projektowane

Powiatowy Ośrodek Dokumentacji Geodezyjnej i Kartograficznej w Rypinie

W obszarze oznaczonym linią ... *przebiegiem* dokonano aktualizacji treści mapy zasadniczej. Dokumenty z pomiarami uzupełniającymi przyjęto do zasobu w dniu ... **1.2. GRU. 2007** ... i zaawid. pod nr KRRI ... **2458-308103**

MAPA SITUACYJNO-WYSOKOŚCIOWA

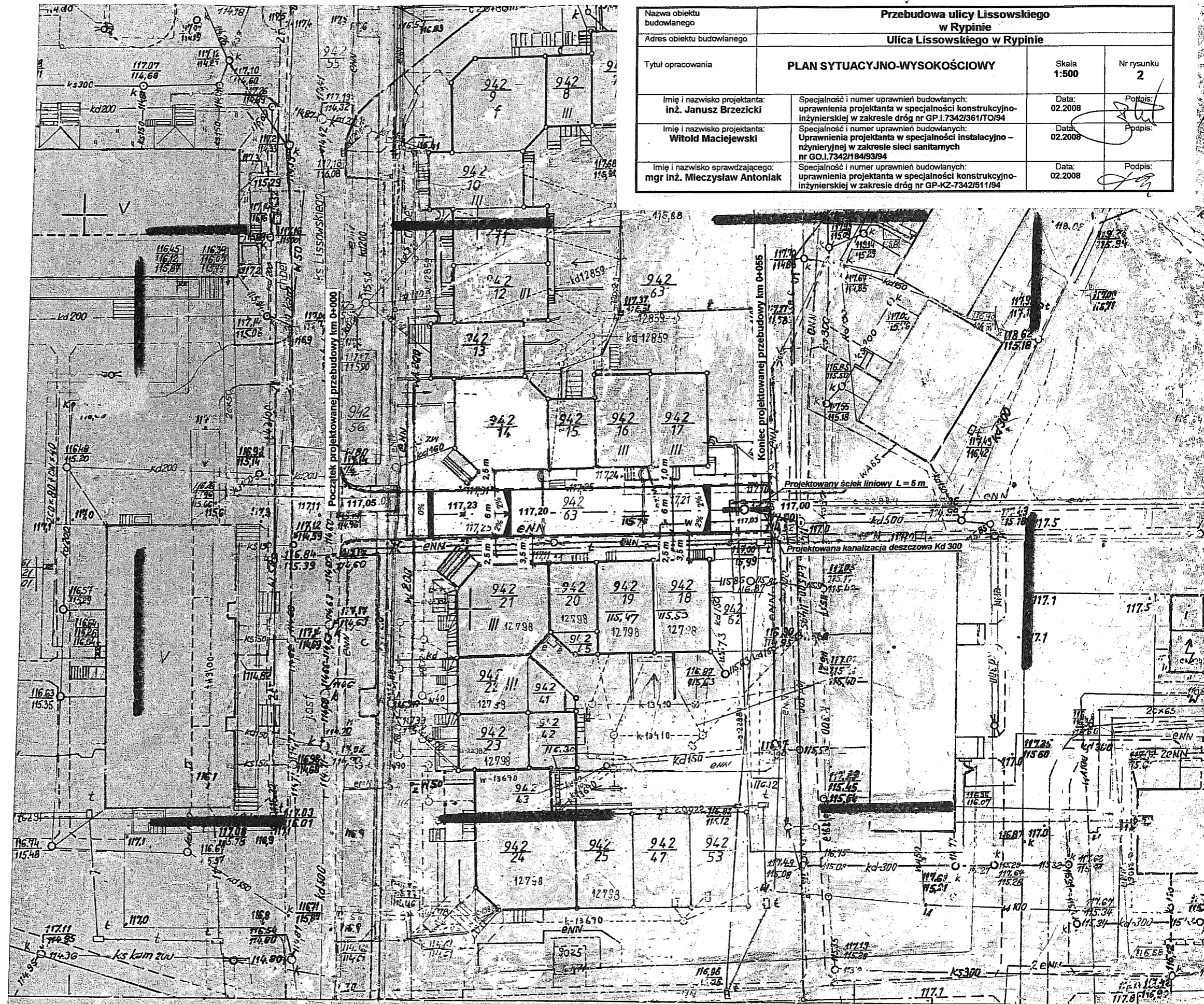
Projektowane obiekty budowlane wymagające pozwolenia na budowę podlegają wytyczeniu i ewent. ryzykacji powykonawczej przez jednostki uprawnione do wykonywania prac geodezyjnych.

Rypin **1.2. GRU. 2007** *z up. kierownika*

Danuta Sobierajska
starszy geodeta

Nie wyklucza się istnienia w terenie innych – niż wykazanych na niniejszej mapie – urządzeń podziemnych, które nie były zgłoszone do inwentaryzacji lub o których brak jest informacji w instytucjach branżowych

BIURO GEODEZJI I KARTOGRAFII
Piotr Boroch
37-500 Rypin, ul. Nowy Rynek 1
tel. (0-54) 250 6059, kom. 0-602 216 397
HP 392-112-05-07

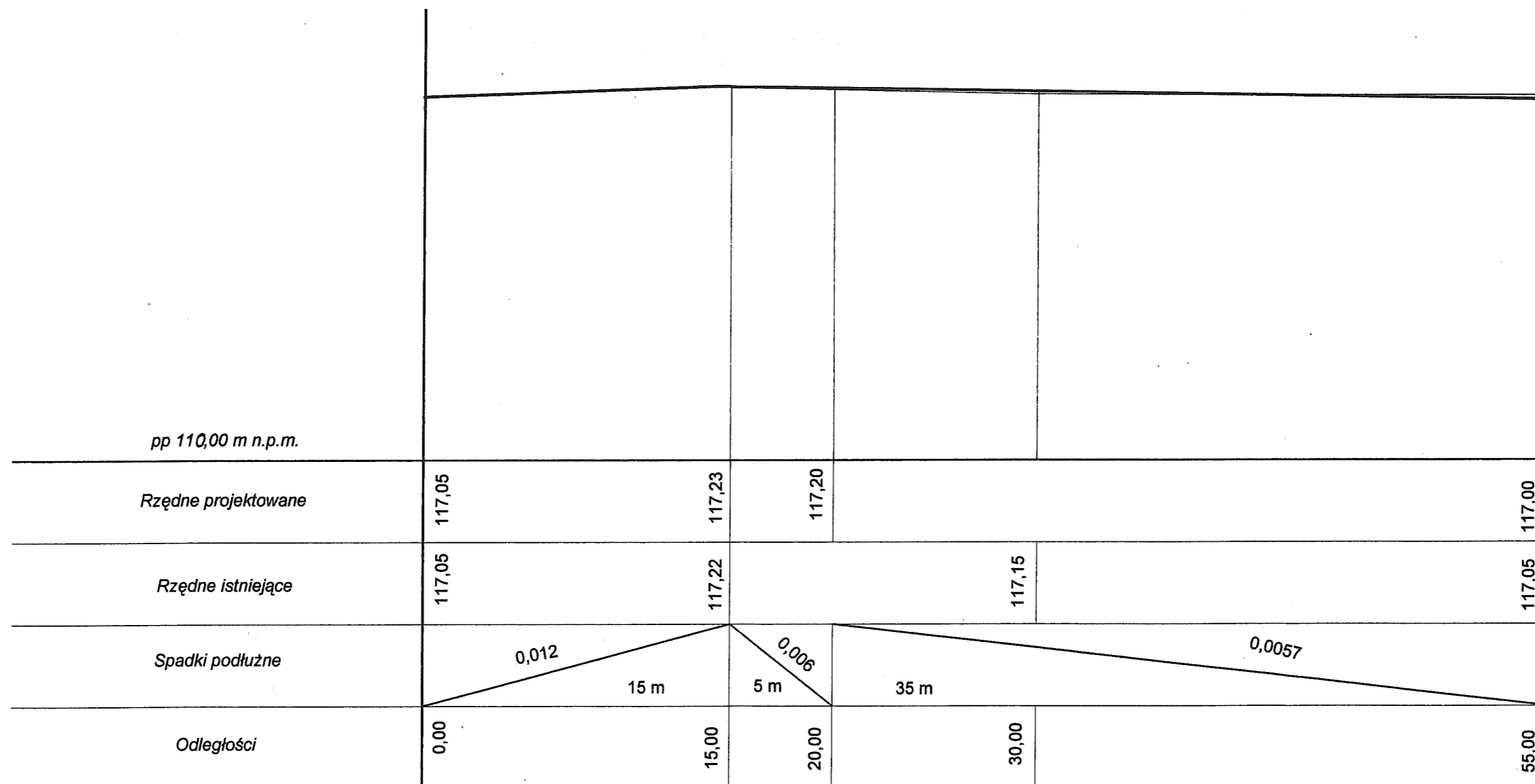





Nazwa obiektu budowlanego	Przebudowa ulicy Lissowskiego w Rypinie		
Adres obiektu budowlanego	Ulica Lissowskiego w Rypinie		
Tytuł opracowania	PLAN SYTUACYJNO-WYSOKOŚCIOWY	Skala 1:500	Nr rysunku 2
Imię i nazwisko projektanta: inż. Janusz Brzezicki	Specjalność i numer uprawnień budowlanych: uprawnienia projektanta w specjalności konstrukcyjno-inżynierskiej w zakresie dróg nr GP.1.7342/361/TO/94	Data: 02.2008	Podpis: <i>[Signature]</i>
Imię i nazwisko projektanta: Witold Maciejewski	Specjalność i numer uprawnień budowlanych: Uprawnienia projektanta w specjalności instalacyjno-inżynierskiej w zakresie sieci sanitarnych nr GO.1.7342/184/93/94	Data: 02.2008	Podpis: <i>[Signature]</i>
Imię i nazwisko sprawdzającego: mgr inż. Mieczysław Antoniak	Specjalność i numer uprawnień budowlanych: uprawnienia projektanta w specjalności konstrukcyjno-inżynierskiej w zakresie dróg nr GP-KZ-7342/511/94	Data: 02.2008	Podpis: <i>[Signature]</i>

*aktualizacja pld. część pomiaru, syl-wys. p
Biuro Projekt. Bud. Wiejsk w Tereniu w październi.
zł nr 53.3.175 gr. w-cz. pld-wsch. w 02.1988 w 06.1568
ec. 17.5/85*

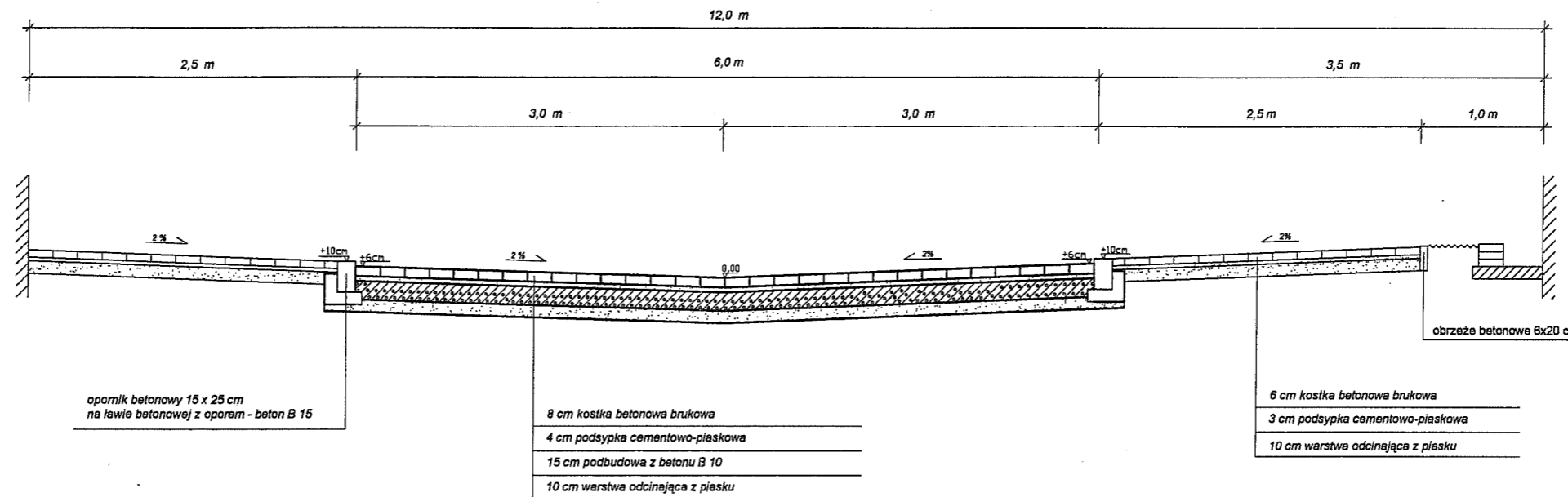
PROFIL PODŁUŻNY

SKALA 1:100 / 250



Nazwa obiektu budowlanego	Przebudowa ulicy Lissowskiego w Rypinie		
Adres obiektu budowlanego	Ulica Lissowskiego w Rypinie		
Tytuł opracowania	PROFIL PODŁUŻNY	Skala 1:100/250	Nr rysunku 4
Imię i nazwisko projektanta: inż. Janusz Brzezicki	Specjalność i numer uprawnień budowlanych: uprawnienia projektanta w specjalności konstrukcyjno - inżynierskiej w zakresie dróg nr GP.I.7342/361/TO/94	Data: 01.2008	Podpis: 
Imię i nazwisko projektanta: Witold Maciejewski	Specjalność i numer uprawnień budowlanych: uprawnienia projektanta w specjalności instalacyjno - inżynierskiej w zakresie sieci sanitarnych nr GO.I.7342/184/93/94	Data: 01.2008	Podpis: 
Imię i nazwisko sprawdzającego: mgr inż. Mieczysław Antoniak	Specjalność i numer uprawnień budowlanych: uprawnienia projektanta w specjalności konstrukcyjno - inżynierskiej w zakresie dróg nr GP-KZ-7342/511/94	Data: 01.2008	Podpis: 

**PRZEKRÓJ
KONSTRUKCYJNY
SKALA 1:50**



UWAGA:

- 1) Wykonanie chodników alternatywne w II etapie przebudowy ulicy
- 2) W miejscach okien piwnicznych wykonać murki z kostki betonowej osadzonych na ławie betonowej gr. 10 cm
- 3) Na końcu projektowanego odcinka w osi jezdni należy wykonać ściek liniowy podłączony do studni kanalizacji deszczowej
- 4) Powierzchnie istniejących chodników należy w obrębie projektowanej nawierzchni przełożyć dostosowując wysokościowo do rzędnych projektowanych

Nazwa obiektu budowlanego	Przebudowa ulicy Lissowskiego w Rypinie		
Adres obiektu budowlanego	Ulica Lissowskiego w Rypinie		
Tytuł opracowania	PRZEKRÓJ KONSTRUKCYJNY	Skala 1:50	Nr rysunku 3
Imię i nazwisko projektanta: inż. Janusz Brzezicki	Specjalność i numer uprawnień budowlanych: uprawnienia projektanta w specjalności konstrukcyjno - inżynierskiej w zakresie dróg nr GP.I.7342/361/TO/94	Data: 01.2008	Podpis:
Imię i nazwisko projektanta: Witold Maciejewski	Specjalność i numer uprawnień budowlanych: uprawnienia projektanta w specjalności instalacyjno - inżynierskiej w zakresie sieci sanitarnych nr GO.I.7342/184/93/94	Data: 01.2008	Podpis:
Imię i nazwisko sprawdzającego: mgr inż. Mieczysław Antoniak	Specjalność i numer uprawnień budowlanych: uprawnienia projektanta w specjalności konstrukcyjno - inżynierskiej w zakresie dróg nr GP-KZ-7342/511/94	Data: 01.2008	Podpis: