


# PROJEKT ZAGOSPODAROWANIA TERENU

<b>NAZWA OBIEKTU</b>		
ROZBUDOWA PLACU ZABAW		
<b>KATEGORIA OBIEKTU</b>		
VIII		
<b>ADRES OBIEKTU</b>		
87-500 Rypin, ul. Sportowa 24, dz. nr ewid. 355 jednostka ewidencyjna: 041201_1 RYPIN, obręb: 0001 RYPIN		
<b>INWESTOR</b>		
Gmina Miasta Rypin 87-500 Rypin, ul. Warszawska 40		
<b>BRANŻA</b>		
Budowlana		
<b>Projektant</b>	<b>Uprawnienia bud.</b>	<b>Podpis</b>
mgr inż. Tomasz Kosiński	ABU-8386-5/144/88Wk	 <b>MGR INŻ. BUDOWNICTWA</b> <b>Tomasz Kosiński</b>

Upr. bud. ABU-8386-5/144/88 Wk  
Specjalność: konstrukcyjno-budowlana

Data opracowania : marzec 2020 r.

## SPIS ZAWARTOŚCI

1. Strona tytułowa - str.1
  2. Spis zawartości - str.2
  3. Oświadczenie projektanta - str.3
  4. Uprawnienia projektanta - str.4
  5. Zaświadczenie o przynależności do okręgowej izby inżynierów -str.5
  6. Część opisowa - str. 6÷7
  7. Mapa syt.- wys. do celów projektowych -str. 8
  8. Plan orientacyjny – str. 9
  9. Projekt zagospodarowania terenu – rys nr 1. – str.10
  10. Rysunek katalogowy z wymiarami urządzenia i strefa bezpieczeństwa – str.11
-

## OŚWIADCZENIE PROJEKTANTA

Na podstawie art.20 ust. 4 Ustawy z dnia 7 lipca 1994 r. „Prawo budowlane” (t.j. Dz.U. z 2019 r. poz. 1186 z p.zm.)

### OŚWIADCZAM

że projekt zagospodarowania terenu dla zadania pn. „Rozbudowa placu zabaw” zlokalizowanego na działce nr ewidencyjny 355 przy Zespole Szkolno - Przedszkolnym Nr 1 przy ul. Sportowej 24 w Rypinie został wykonany zgodnie z obowiązującymi przepisami oraz zasadami wiedzy technicznej .

**MGR INŻ. BUDOWNICTWA**  
**Tomasz Kosiński**  
Upr. bud. ABU-8386-5/144/88 Wk  
Specjalność: konstrukcyjno-budowlana

Rypin, marzec 2020 r.



URZĄD WOJEWÓDZKI

Wrocław, dnia 25.11. 1988 r.

(nazwa i adres terenowego organu administracji państwowej)

Nr ABU-8386-5/144/88 WK

DECYZJA

Na podstawie § 5, 6, 7 i 13 ust. 1 rozporządzenia Ministra Gospodarki Terenowej i Ochrony Środowiska z dnia 20 lutego 1975 r. w sprawie samodzielnych funkcji technicznych w budownictwie (Dz. U. Nr 48 / 1975 st. mierzda się, że

Obywatel T O M A S Z K O S I Ń S K I (wymienić imię — imiona i nazwisko)

Magister inżynier budownictwa (wymienić tytuł zawodowy)

urodzony dnia 8.05.1961r. w Ryplinie

posiada przygotowanie zawodowe, upowazniające do wykonywania samodzielnej funkcji inżyniera budowlanego

w specjalności konstrukcyjno - budowlanej, (określić rodzaj specjalności techniczno-budowlanej lub specjalizacji zawodowej)

Obywatel TOMASZ KOSIŃSKI (imię — imiona i nazwisko)

jest upowazniony do:

Zakres upoważnień na odwołanie,

Otrzymuje:

1. Ob. P. Kosiński

Nowe Osiedle 28/15

87-500 Rypin

2. IX a/a

pieczęć urzędowa

28/15

(podpis z podaniem imienia, nazwiska i stanowiska służbowego)

1) określić zakres prawa wykonywania samodzielnej funkcji technicznej w budownictwie wynikający odpowiednio do rodzaju funkcji i specjalności techniczno-budowlanej z przepisów § 1 ust. 5, § 2 ust. 2, § 4 ust. 1 i 2, § 5 ust. 2, § 6, § 7, § 8, § 13 ust. 1 rozporządzenia.

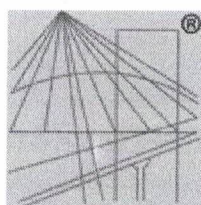
ZGT-3/8-15-00/3386-2.1979-1500-A5

Jest-upoważniony do :

1. kierowania, nadzorowania i kontrolowania budowy i robót, kierowania i kontrolowania wytwarzania konstrukcyjnych elementów budowlanych oraz oceniania i badania stanu technicznego w zakresie wszelkich budynków i innych budowli z wyłączeniem linii, węzłów i stacji kolejowych, dróg i lotniskowych dróg startowych i manipulacyjnych, mostów, budowli hydrotechnicznych i wodnomelioracyjnych,
2. sporządzania w budownictwie osób fizycznych projektów w zakresie rozwiązań architektonicznych; a/ budynków inwentarskich i gospodarczych, adaptacji projektów typowych i powtarzalnych innych budynków oraz sporządzania planów zagospodarowania działki związanych z realizacją tych budynków, b/ budowli nie będących budynkami,
3. sporządzenia w budownictwie osób fizycznych projektów w zakresie rozwiązań konstrukcyjno-budowlanych wszelkich budynków i budowli.

be. / Kosiński





P O L S K A  
I Z B A  
I N Ż Y N I E R Ó W  
B U D O W N I C T W A

## Zaświadczenie

o numerze weryfikacyjnym:

KUP-KDU-AK8-G8Q \*

Pan TOMASZ KOSIŃSKI o numerze ewidencyjnym KUP/BO/1126/01

adres zamieszkania ul. SOMMERA 18/5, 87-500 RYPIN

jest członkiem Kujawsko-Pomorskiej Okręgowej Izby Inżynierów Budownictwa i posiada wymagane ubezpieczenie od odpowiedzialności cywilnej.

Niniejsze zaświadczenie jest ważne do dnia 2020-12-31.

Zaświadczenie zostało wygenerowane elektronicznie i opatrzone bezpiecznym podpisem elektronicznym weryfikowanym przy pomocy ważnego kwalifikowanego certyfikatu w dniu 2019-11-29 roku przez:

Renata Staszak, Przewodniczący Rady Kujawsko-Pomorskiej Okręgowej Izby Inżynierów Budownictwa.

(Zgodnie art. 5 ust 2 ustawy z dnia 18 września 2001 r. o podpisie elektronicznym (Dz. U. 2001 Nr 130 poz. 1450) dane w postaci elektronicznej opatrzone bezpiecznym podpisem elektronicznym weryfikowanym przy pomocy ważnego kwalifikowanego certyfikatu są równoważne pod względem skutków prawnych dokumentom opatrzonym podpisami własnoręcznymi.)

\* Weryfikację poprawności danych w niniejszym zaświadczeniu można sprawdzić za pomocą numeru weryfikacyjnego zaświadczenia na stronie Polskiej Izby Inżynierów Budownictwa [www.piib.org.pl](http://www.piib.org.pl) lub kontaktując się z biurem właściwej Okręgowej Izby Inżynierów Budownictwa.

# CZEŚĆ OPISOWA

## do projektu zagospodarowania działki nr geod. 355 położonej przy ul. Sportowej w Rypinie

### 1. Dane ogólne

1.1. Przedmiot opracowania – projekt zagospodarowania rozbudowy istniejącego placu zabaw zlokalizowanego na działce nr 355 stanowiącej teren Zespołu Szkolno-Przedszkolnego Nr 1 przy ul. Sportowej 24 w Rypinie.

1.2. Inwestor: Gmina Miasta Rypin, ul. Warszawska 40, 87-500 Rypin

### 2. Podstawa opracowania :

- uzgodniona z Inwestorem koncepcja programowa
- wizja lokalna terenu
- przepisy ustawy prawo budowlane

3. Lokalizacja projektowanej rozbudowy – plac zabaw zlokalizowany na terenach przyszkolnych Zespołu Szkolno-Przedszkolnego Nr 1 przy ul. Sportowej 24 w Rypinie.

### 4. Zagospodarowanie terenu

4.1. Stan istniejący - teren zaplanowany do zagospodarowania jest płaski częściowo pokryty trawą a częściowo nawierzchnią traktu o nawierzchni asfaltowej stanowiącego nieużytkowany element starych utwardzeń do nauki jazdy rowerowej. Na obszarze przyległym od południa zlokalizowany jest niewielki (11,0 x 11,50 m) plac zabaw o nawierzchni piaskowej, od strony wschodniej budynek szkolnej astrobazy, od północy urządzenia do rekreacji ruchowej tzw. siłownia plenerowa, od wschodu budynek gospodarczy. W obszarze lokalizacji nie występują żadne sieci podziemnej i naziemnej infrastruktury technicznej.

4.2. Stan projektowany : projekt przewiduje rozbudowę placu zabaw od strony północnej poprzez wykonanie dodatkowej nawierzchni piaskowej o wymiarach 14,0 x 7,60 m i umieszczenie dodatkowego wielofunkcyjnego urządzenia do zabaw typu statek. Projektowana lokalizacja urządzenia zachowuje strefy bezpieczeństwa określone przez producenta. Ponieważ wysokość swobodnego upadku z urządzenia wynosi 1,20 m, zgodnie z wymogami normy PN-EN 1177:2009 grubość nawierzchni piaszczystej o frakcji 0,2-2 mm wynosi min. 30 cm z uwzględnieniem kompensacji przemieszczania piasku. W projekcie przyjęto gr. warstwy piasku wynoszącą 40 cm. Fundamentowanie urządzeń należy przeprowadzić zgodnie z wytycznymi producenta jednak wierzch fundamentu nie może być płycej niż 40 cm od wierzchu nawierzchni piaskowej. Grunt wydobyty podczas wykonywania fundamentów urządzeń należy usunąć poza teren placu zabaw. Projektowany plac zabaw zlokalizowany jest w odległościach min. 15,0 m od przewidywanego do realizacji parkingu na 60 samochodów osobowych, na który wydane zostało pozwolenie na budowę decyzją Starosty Rypińskiego Nr WB.6740.285.2019 z dnia 8 sierpnia 2019 r. a więc spełnia warunki określone w §19 ust. 1 pkt 1b rozporządzenia Ministra Infrastruktury z dnia 12 kwietnia 2002 r. w sprawie warunków technicznych jakim powinny odpowiadać budynki i ich usytuowanie (t.j. Dz.U. z 2019 r. poz. 1065)

**W przypadku montażu innego urządzenia niż przyjęte w projekcie musi ono posiadać certyfikat, badania i inne dokumenty potwierdzające zgodność z normą PN-EN 1176:2009. Wysokość swobodnego upadku nie może przekraczać 1,20 m**

### 5. Podstawowe dane dotyczące zabudowy :

Powierzchnia projektowanej nawierzchni piaskowej (dodatkowej) – 106,4 m<sup>2</sup>

Całkowita powierzchnia placu zabaw – 217,1 m<sup>2</sup>

6. Obszar oddziaływania obiektu: obszar oddziaływania obiektu obejmuje część działki 355 i został oznaczony na rysunku.
7. Uwagi końcowe :
- 8.1. Zgodnie z rozporządzeniem rady Ministrów z dnia 9 listopada 2010 w sprawie przedsięwzięć mogących znacząco oddziaływać na środowisko (Dz.U. z 12 listopada 2010 r. Nr 213 poz.1397), planowana inwestycja nie należy do przedsięwzięć wymagających uzyskania decyzji o uwarunkowaniach środowiskowych realizacji przedsięwzięcia
- 8.2. Teren inwestycji jest położony poza obszarami chronionymi z zakresu dziedzictwa kulturowego i zabytków, nie stwierdzono położenia w obrębie lokalizacji udokumentowanych stanowisk archeologicznych
- 8.3. Teren nie podlega ochronie na podstawie przepisów o ochronie przyrody
- 8.4. Wpływ na środowisko – inwestycja nie stwarza zagrożenia dla środowiska, higieny i zdrowia w zakresie zgodnym z przepisami
- 8.5. Warunki ochrony przeciwpożarowej – przedmiotowa realizacja nie wymaga opiniowania pod względem przepisów p.poż.

Opracował :

MGR INŻ. BUDOWNICTWA  
*Tomasz Kosiński*  
Upr. bud. ABU-8386-5/144/88 Wk  
Specjalność: konstrukcyjno-budowlana



# Mapa do celów projektowych

## Skala 1:500

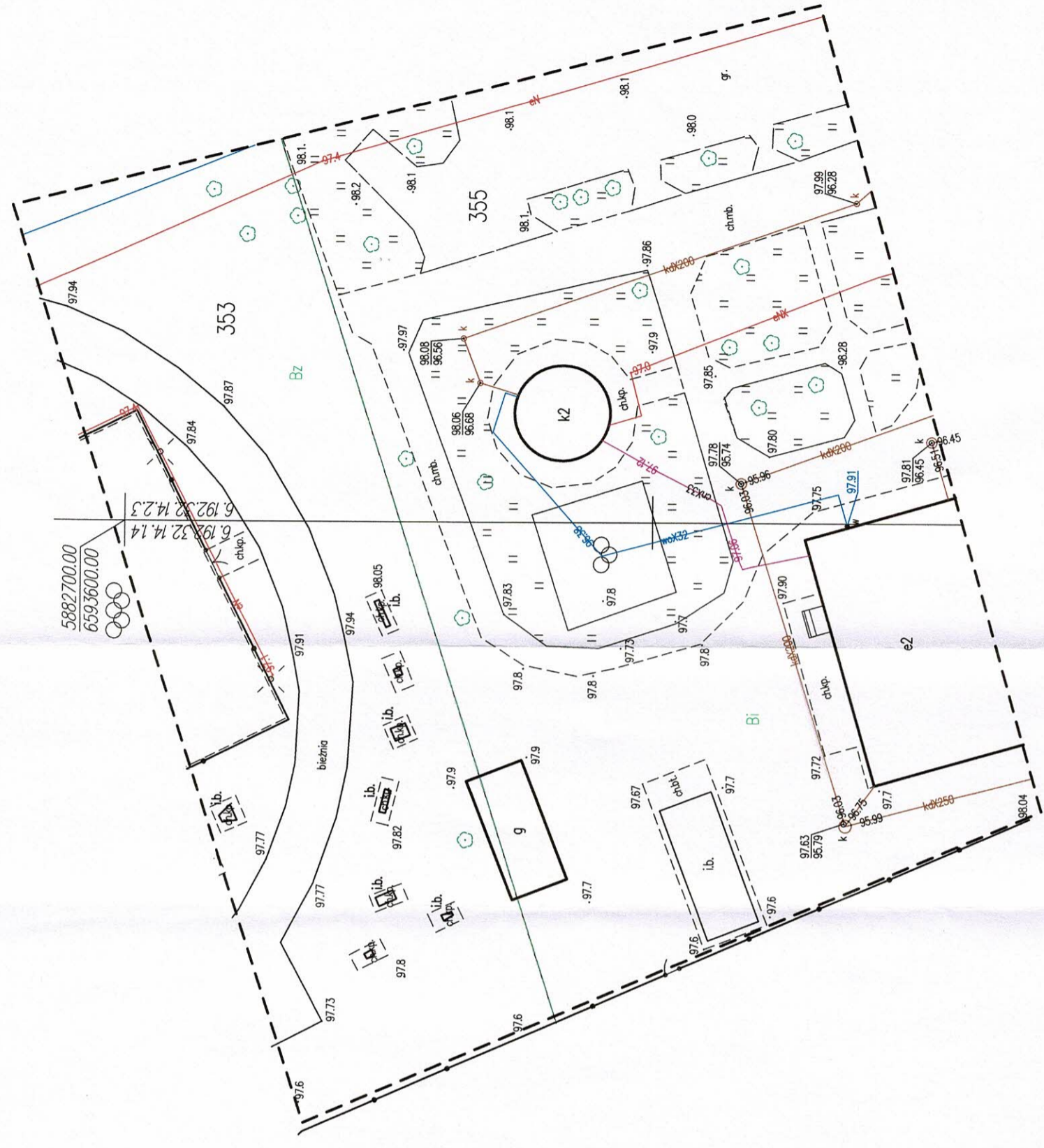
**Obręb : 0001 RYPIN**  
 Jedn. ewidencyjna : 041201\_1 RYPIN  
 Powiat : rypiński  
 Województwo : kujawsko-pomorskie  
 Układ wsp. – 2000/6  
 Układ wys. – PL-EVRF2007-NH

Arkusz mapy : 6.192.32.14.1.4.2.3  
 Dz. nr 355 Ul. Sportowa  
 GIK.6640.175.2020 Ks. rob. 7/2020  
 Data opracowania mapy: 25.02.2020r

Nie wyklucza się istnienia innych, niewykazanych na niniejszej mapie, urządzeń podziemnych niezgłoszonych do inwentaryzacji.  
 Brak służebności gruntowych na obszarze planowanej inwestycji.

**GEODETA UPRAWNIONY**  
 mgr inż. Józef Janusz Karpiński  
 87-500 Rypin, ul. Sommera 2/5  
 tel. 604 637 743  
 NIP 8921120542, Regon 340707822

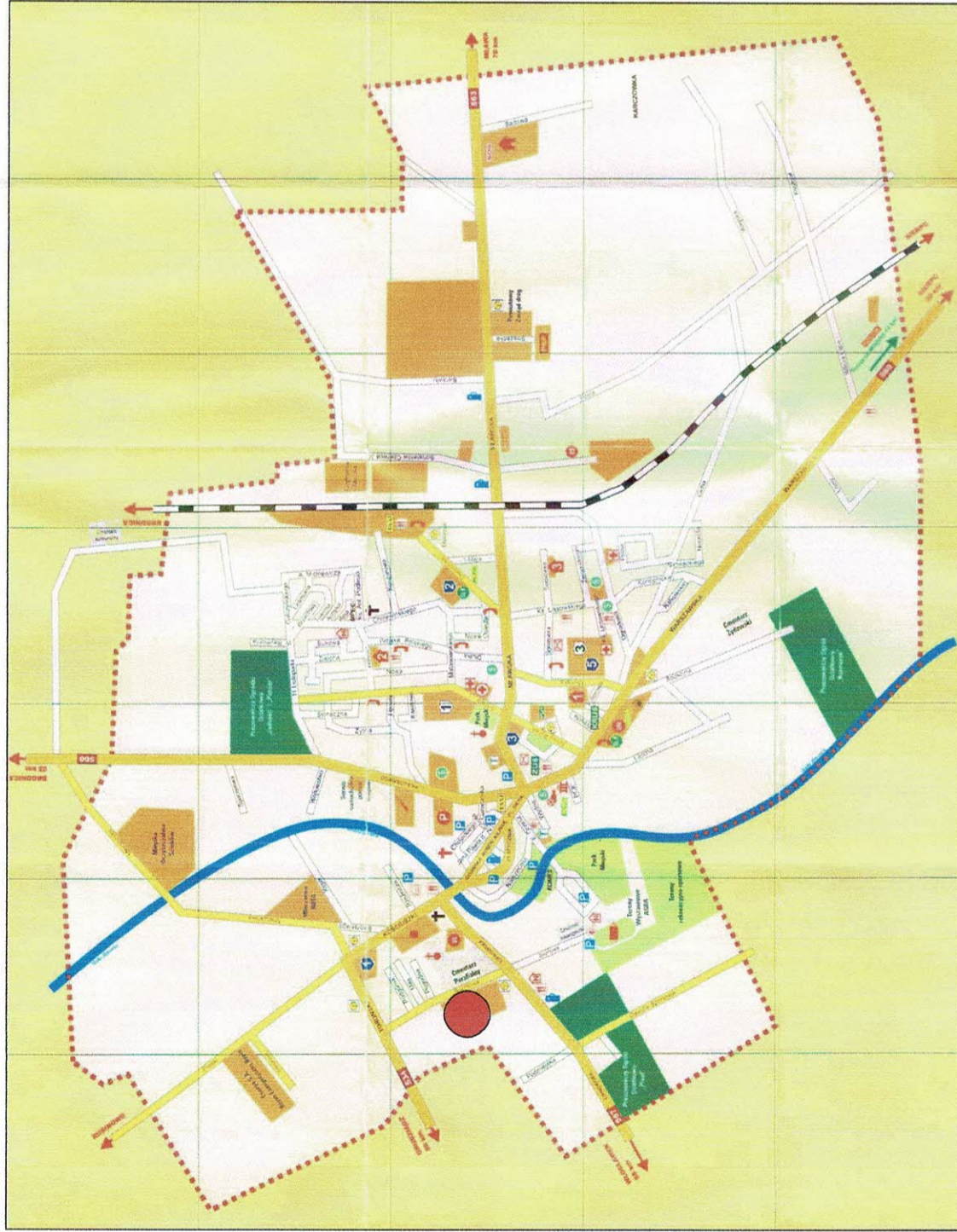
**GEODETA UPRAWNIONY**  
 mgr inż. Józef Janusz Karpiński  
 upr. geod. nr 4494/88



Organ prowadzący państwowy zasób geodezyjny i kartograficzny	<b>STAROSTA RYPIŃSKI</b>
Identyfikator ewidencyjny materiału zasobu – operatu technicznego	P.0412.20.20. 337
Data wpisania operatu technicznego do ewidencji materiałów zasobu	0202 '20 '90
Imię, nazwisko i podpis osoby reprezentującej organ	Z up. STAROSTY mgr inż. Tomasz Sugalski Kierownik Wydziału Geodezji i Kartografii, Katastru i Nieruchomości



# PLAN ORIENTACYJNY



**LEGENDA:**

- lokalizacja placu zabaw

OBIEKT	ROZBUDOWA PLACU ZABAW		
ADRES BUDOWY	87-500 Rypin, ul. Sportowa 24, dz. nr ewid. 355 jednostka ewidencyjna: 041201_1 RYPIN obręb: 0001 RYPIN		
INWESTOR	Gmina Miasta Rypin 87-500 Rypin, ul. Warszawska 40		
BRANŻA	Budowlana		
RYSUNEK	PLAN ORIENTACYJNY		
PROJEKTANT	mgr inż. Tomasz Kosłowski		
NR UPRAWNIENI BUD.	ABU-8386-5/155/88 WK		
	DATA	PODPIS	SKALA
	03.2020	<i>[Signature]</i>	1:25000



# PROJEKT ZAGOSPODAROWANIA TERENU SKALA 1:500

## Mapa do celów projektowych Skala 1:500

Obręb : 0001 RYPIN

Jedn. ewidencyjna : 041201\_1 RYPIN

Powiat : rypiński

Województwo : kujawsko-pomorskie

Układ wsp. – 2000/6

Układ wys. – PL-EVRF2007-NH

Arkusz mapy : 6.192.32.14.1.4.2.3

Dz. nr 355 Ul. Sportowa

GIK.6640.175.2020 Ks. rob. 7/2020

Data opracowania mapy: 25.02.2020r

*Nie wyklucza się istnienia innych, niewykazanych na niniejszej mapie, urządzeń podziemnych niezgłoszonych do inwentaryzacji.  
Brak służebności gruntowych na obszarze planowanej inwestycji.*

**GEODETA UPRAWNIENIY**  
mgr inż. Józef Janusz Karpiński

87-500 Rypin, ul. Sommera 2/5

tel. 604 637 743

NIP 8921120542, Regon 340707822

**GEODETA UPRAWNIENIY**

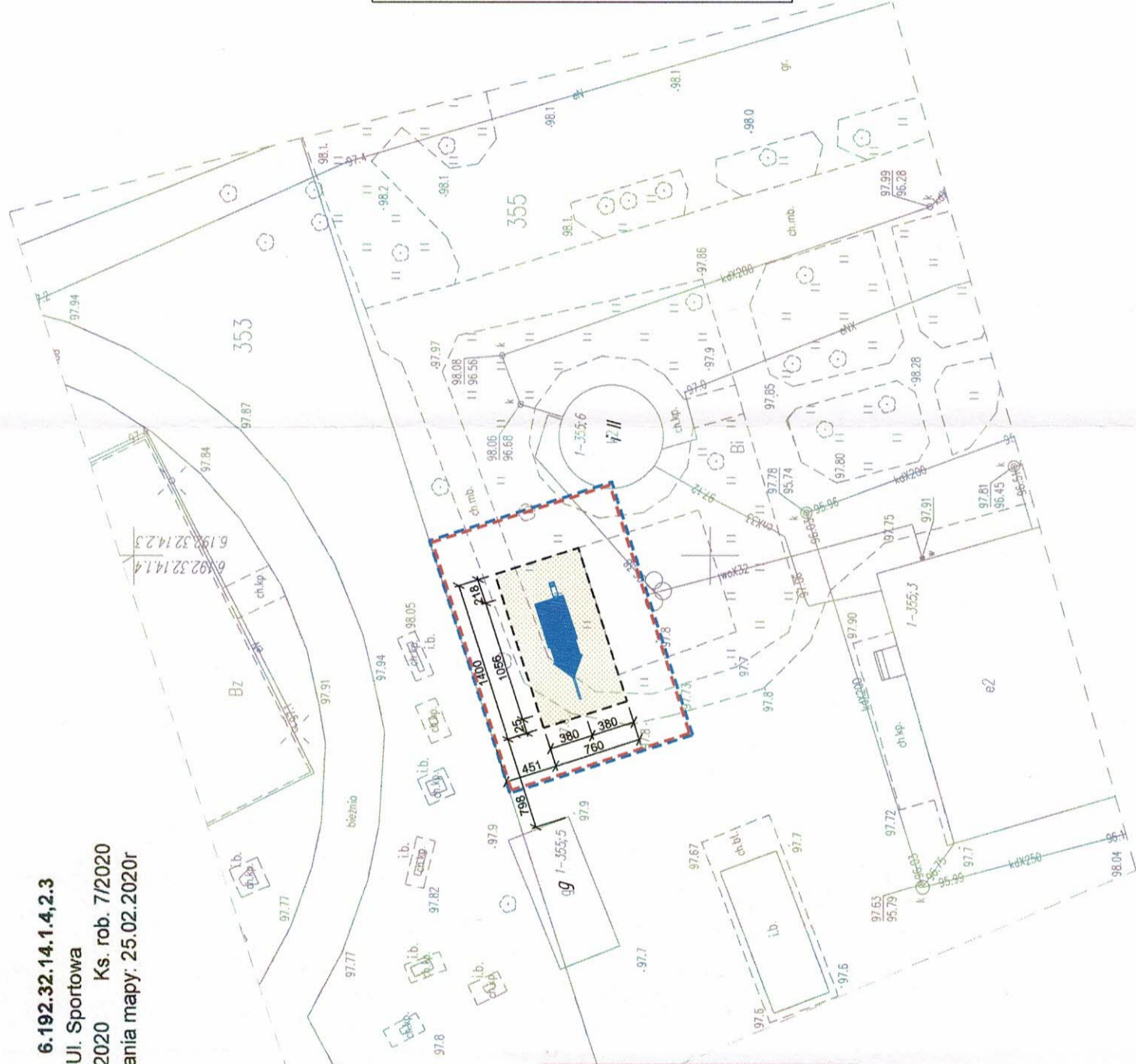
mgr inż. Józef Janusz Karpiński

upr. geod. nr 4494/86

<p>Poświadczam się, że niniejszy dokument został opracowany w wyniku prac geodezyjnych i kartograficznych, których rezultaty zawiera operat techniczny wpisany do ewidencji materiałów państwowego zasobu geodezyjnego i kartograficznego</p>	<p>Organ prowadzący państwowy zasób geodezyjny i kartograficzny</p>
<p>Identyfikator ewidencyjny materiału zasobu – operatu technicznego</p>	<p><b>STAROSTA RYPIŃSKI</b></p>
<p>Data wpisania operatu technicznego do ewidencji materiałów zasobu</p>	<p>P.0412.20.20.337</p>
<p>Imię, nazwisko i podpis osoby uprawnionej do wyrażenia zgody</p>	<p>06.03.2020</p>
<p>mgr inż. Tomasz Sugański Kierownik Wydziału Geodezji i Kartografii (Katastru i Nieruchomości)</p>	<p><b>Z. up. STAROSTY</b></p>

### Oznaczenia:

- granica opracowania
- obszar oddziaływania inwestycji
- zakres nawierzchni piaskowej
- urządzenie zabawowe



OBIEKT	ROZBUDOWA PLACU ZABAW
ADRES BUDOWY	87-500 Rypin, ul. Sportowa 24, dz. nr ewid. 355 jednostka ewidencyjna: 041201_1 RYPIN obręb: 0001 RYPIN
INWESTOR	Gmina Miasta Rypin 87-500 Rypin, ul. Warszawska 40
BRANŻA	Budowlana
RYSunEK	PROJEKT ZAGOSPODAROWANIA TERENU
PROJEKTANT	mgr inż. Tomasz Kosiński
NR UPRAWNIENIEN BUD.	ABU-8386-5/155/88 Wk
DATA	03.2020
PODPIS	<i>[Signature]</i>
SKALA	1:500



